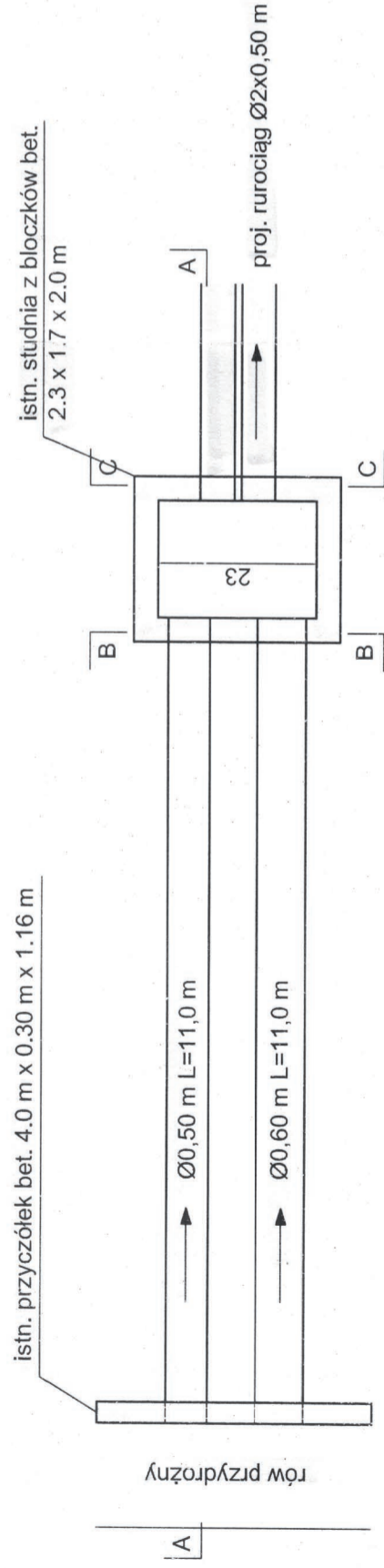


# Rysunek istn. rurociągów i studzienki wykonanych w czasie remontu drogi

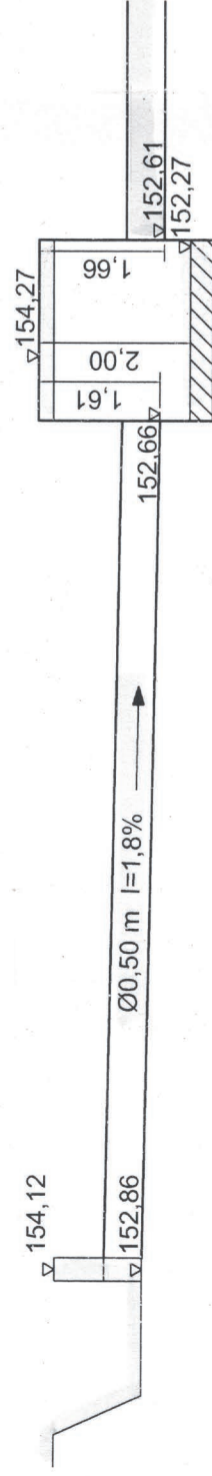
## Skala 1:100

47

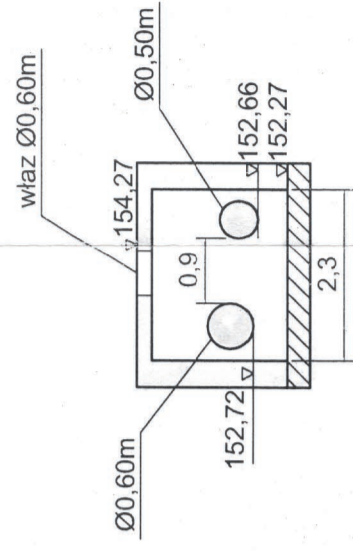
### WIDOK Z GÓRY



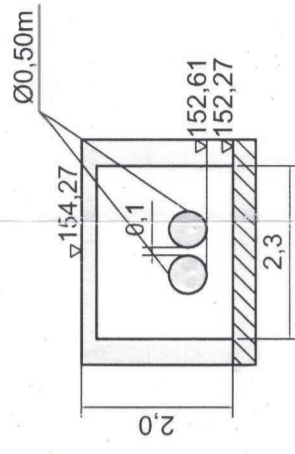
### PRZEKRÓJ A - A



### PRZEKRÓJ B - B



### PRZEKRÓJ C - C



Nazwa adres obiektu budowlanego

PROJEKT BUDOWLANY z elementami operatu wodnoprawnego na wykonanie rurociągu betonowego Ø2x0,5 m oraz rowu odpływowego z budowlami

OBIEKT: Świerczów

Inwestor: Gmina Świerczów, ul. Brzeska 48, 46-112 Świerczów

Przedmiot i skala rysunku

RYСУNEK ISTN. RUROCIĄGU I STUDZIENKI W PASIE DROGOWYM 1:100

Projektant Nr upr. Data i podpis

mgr inż. Stanisław Wąsik upr. nr 156/78/Op

Nr rysunku

RYСУNEK

6